Welcome!

Highways 169/41/78 Intersection Improvements

Bienvenidos!

Mejoras de Interseccion de Autopistas 169/41/78

Project Partners:
Asociados del Proyecto:

Scott | Louisville TOWNSHIP | Minnesota Department of Transportation | Jackson TOWNSHIP

Antecedentes y Metas del Proyecto

Antecedentes

El Condado de Scott y sus socios están comenzando a desarrollar conceptos para mejoras en la intersección de las Autopistas 169, 41 y 78. Esta intersección ha sido reconocida por ser congestionada con mucho tráfico, choques y demoras en el tráfico de mercadería. A medida que el tráfico continúa creciendo en las autopistas y el área sigue desarrollándose, se anticipan problemas adicionales

Debido a las preocupaciones existentes y futuras sobre la seguridad y movilidad, el Condado de Scott obtuvo fondos para construir mejoras para la intersección. Adicionalmente, el Directorio del Condado ha identificado mejoras en el intercambiador y camino de soporte del frente como una principal prioridad para el recientemente adoptado programa de impuesto de ventas del transporte del Condado de Scott. Estas nuevas oportunidades de financiamiento ahora permiten al Condado y a MnDOT identificar qué mejoras se deben hacer. Este proyecto identificará las mejoras que al finalmente se harán.

Este proyecto es diferente al estudio que MnDOT y sus asociados completaron para una nueva Autopista regional 41 que cruza el río, la cual está a décadas de ser construida.

Metas

El propósito del Proyecto es identificar, evaluar y elegir mejoras para construir en el 2018. Las metas del proyecto incluyen lo siguiente:

- Ofrecer un proceso de participación inclusiva al público
- Mejorar la seguridad y el flujo de tráfico para los viajeros
- Implementar parte de un sistema de caminos de frente conectados para servir a residencias locales y negocios
- Mejoras de avance que sean consistentes con los otros planes/no prohíban otros planes

Project Area | El Lugar del Proyecto

Highways 169/41/78
Intersection Improvements

Scott | Louisville TOWNSHIP | Minnesota Department of Transportation | Jackson TOWNSHIP

Public and Agency Participation Approach | Participación Pública y de la Agencia

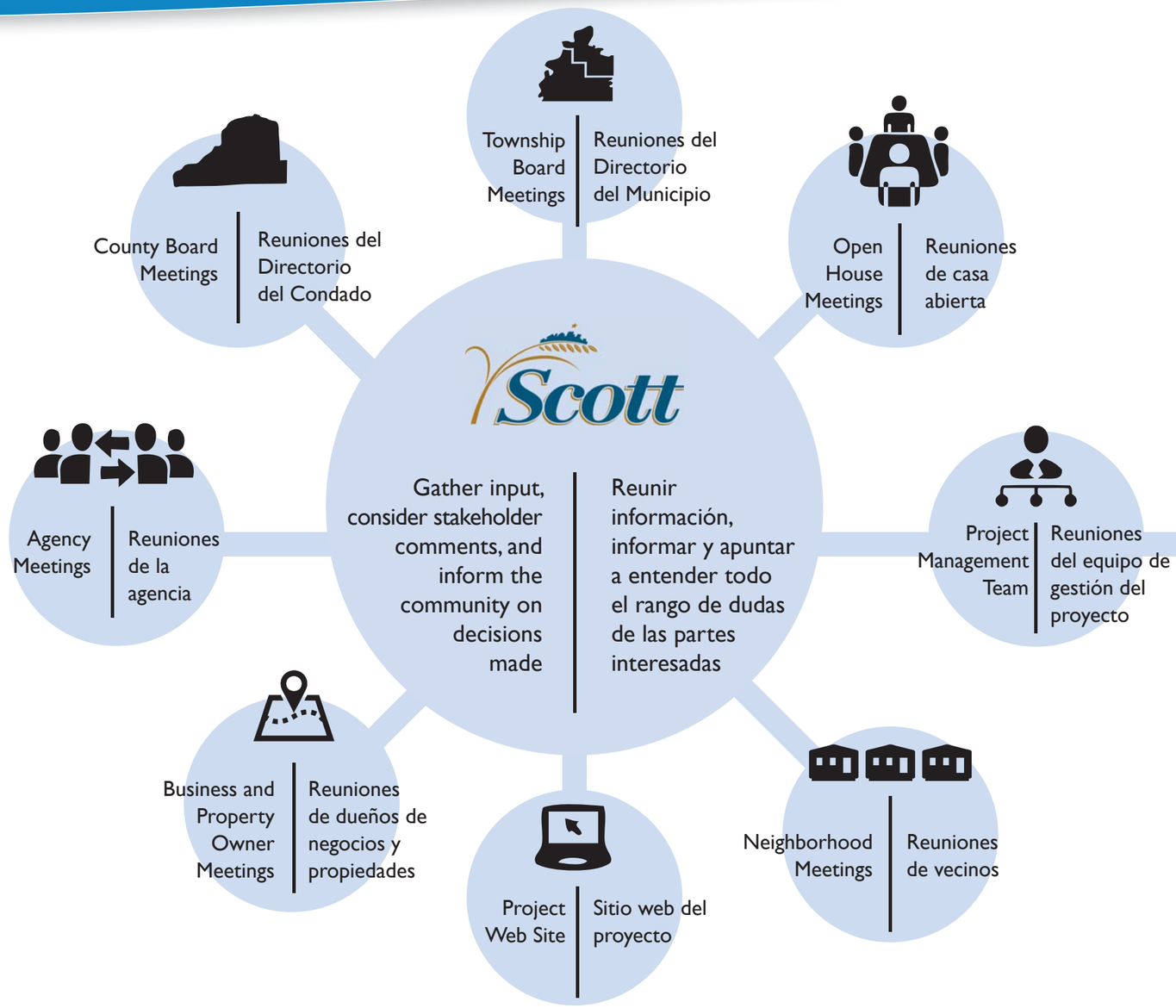

Project Management Team: | Equipo de Gestión del Proyecto:

County:

- Andy Hingeveld, Transportation Planning
- Lisa Freese, Transportation Program Delivery
- Craig Jensen, Transportation Planning

Townships:

- Tom Weckman, Jackson Township
- John Weckman, Louisville Township

MnDOT:

- Jon Solberg, Area Manager
- Diane Langenbach, Area Engineer

Topics to be Studied | Temas a estudiar

Crashes – Safety

- Types of crashes
- Severity of crashes
- Crash location

Existing Traffic

- Type of traffic (trucks, commuter, etc.)
- Existing congestion at intersections
- Existing congestion on the main corridor
- Ability to access TH 169 from side streets and driveways
- Non-motorized traffic

Contamination

Wetlands

Environmental Justice

Future Traffic

- Future congestion at intersections
- Future congestion on the main corridor
- Ability to access TH 169 from side streets and driveways
- Non-motorized traffic

Noise

- Existing sound levels
- Future sound levels with no project
- Future sound levels with project

Property Impacts

Threatened and Endangered Species

Surface Waters and Drainage

Frontage Roads

Choques/Seguridad

- Tipo del choques
- Severidad del choque
- Lugar del accidente

Tráfico Existente

- Tipo de tráfico
- Congestión intersección existente
- La congestión camino existente
- Poder acceder a TH 169 desde las calles laterales y calzadas
- Tráfico no motorizado

Contaminación

Pantanos

Justicia Ambiental

Tráfico Futuro

- El futuro de la congestión en la intersección
- Futura congestión en las carreteras
- Poder acceder a TH 169 desde las calles laterales y calzadas
- Tráfico no motorizado

Ruido

- Los niveles de ruido existentes
- Futuros niveles de sonido con ningún proyecto
- Futuros niveles de sonido con proyecto

Impactos en la Propiedad

Especies Amenazadas y En Peligro

Agua Superficial y Drenaje

Conexiones de fachada el camino

Crashes - Segments | Choques - Segmentos

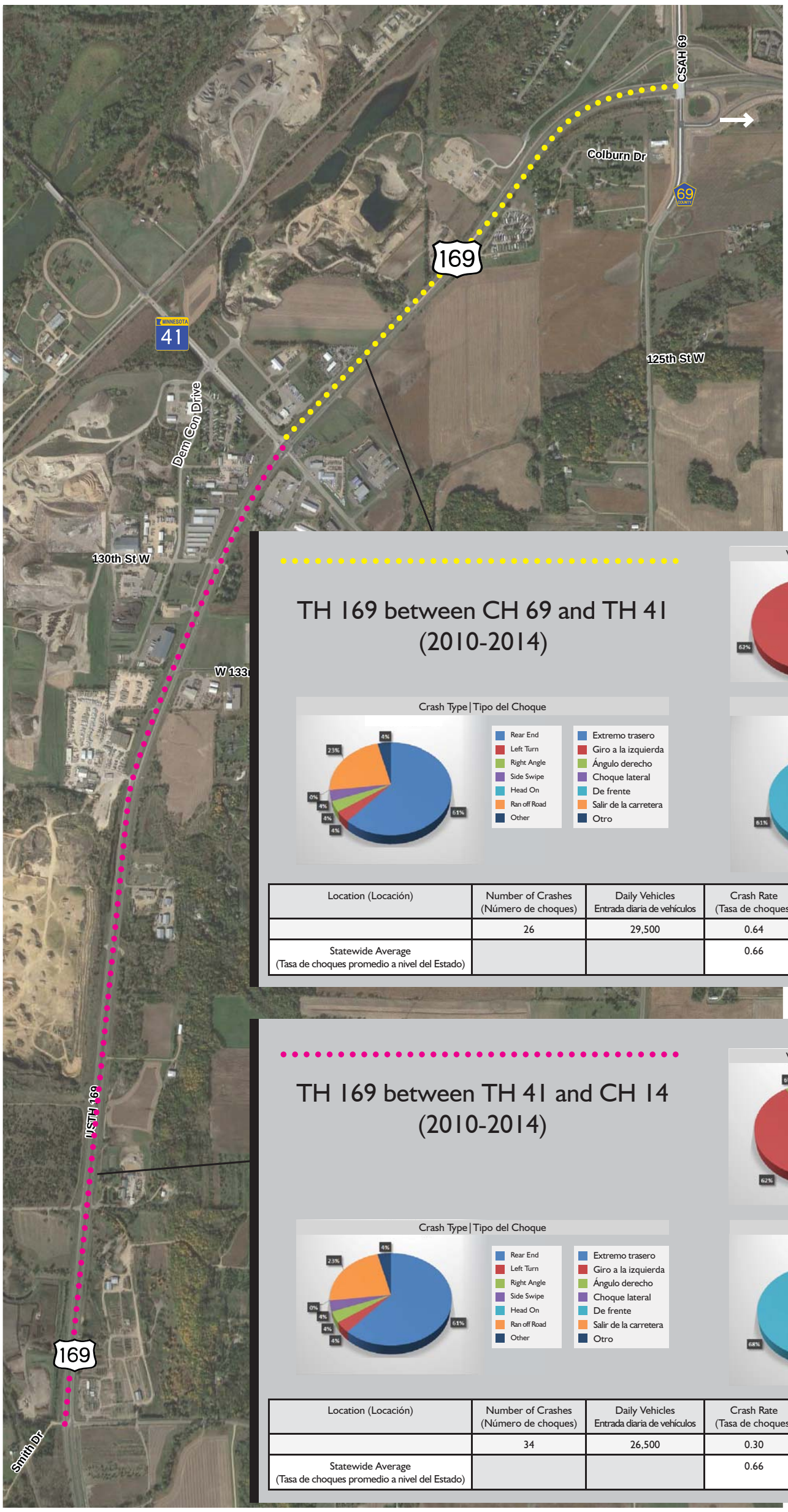

TH 169 between CH 69 and TH 41 (2010-2014)

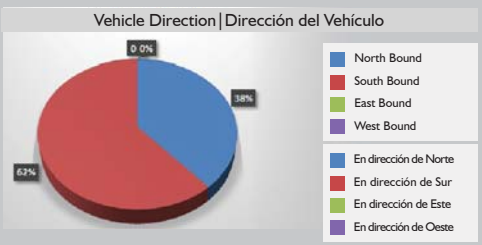

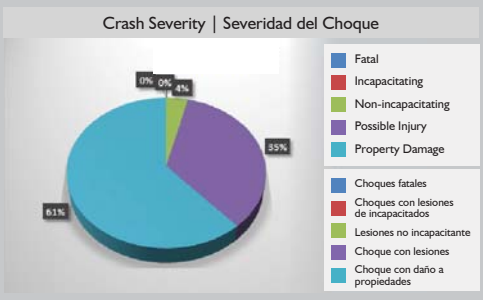

Location (Locación)	Number of Crashes (Número de choques)	Daily Vehicles Entrada diaria de vehículos	Crash Rate (Tasa de choques)	Severity Rate (Tasa de severidad)	Critical Crash Rate (Tasa de choques críticos)
	26	29,500	0.64	091	
Statewide Average (Tasa de choques promedio a nivel del Estado)			0.66	0.99	1.00

TH 169 between TH 41 and CH 14 (2010-2014)

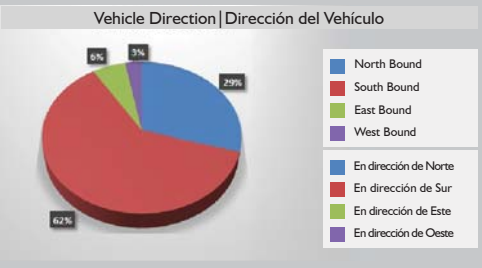

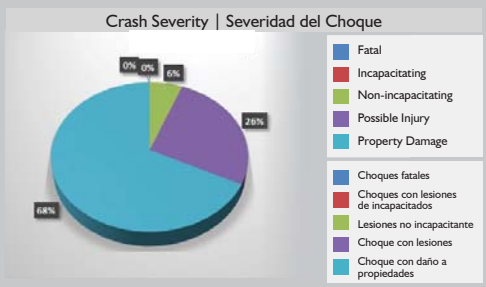

Location (Locación)	Number of Crashes (Número de choques)	Daily Vehicles Entrada diaria de vehículos	Crash Rate (Tasa de choques)	Severity Rate (Tasa de severidad)	Critical Crash Rate (Tasa de choques críticos)
	34	26,500	0.30	0.41	
Statewide Average (Tasa de choques promedio a nivel del Estado)			0.66	0.99	0.86

Crashes - Intersections | Choques - Intersección

- Crash Rate Above Statewide Average
- Tasa de Accidentes Superior a la Media Estatal

- Crash Rate Above Critical Crash Rate
- Tasa de Accidentes por Encima de Tasa de Accidentes Crítica

TH 41 and Frontage/ Rail Crossing (2010-2014)

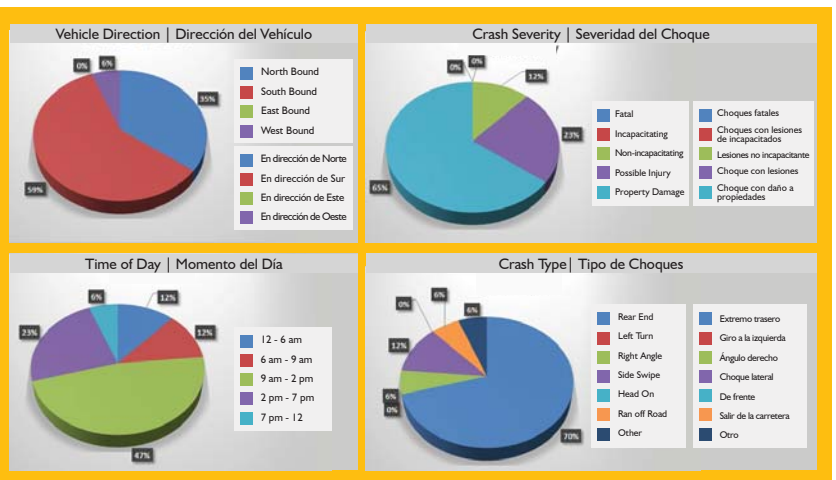

Location (Locación)	Number of Crashes (Número de choques)	Crash Rate (Tasa de choques)	Severity Rate (Tasa de severidad)	Critical Crash Rate (Tasa de choques críticos)
	17	0.49	0.72	
Statewide Average (Tasa de choques promedio a nivel del Estado)		0.26	0.42	0.5

TH 41 and Dem Con Drive (2010-2014)

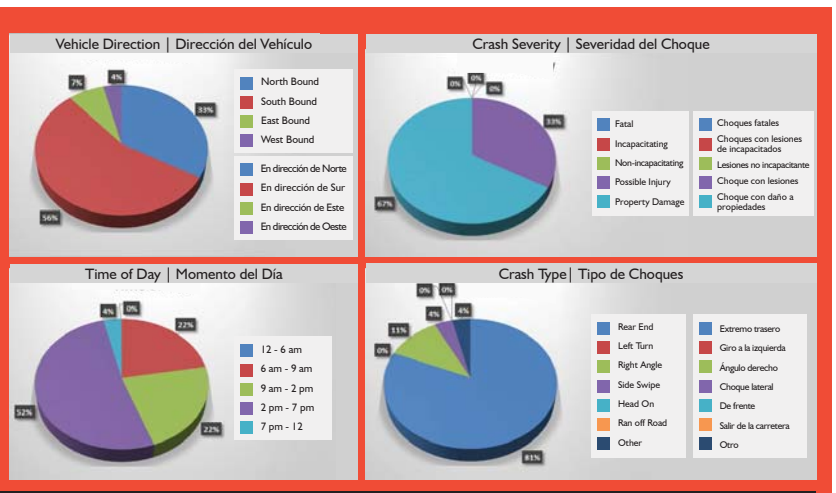

Location (Locación)	Number of Crashes (Número de choques)	Crash Rate (Tasa de choques)	Severity Rate (Tasa de severidad)	Critical Crash Rate (Tasa de choques críticos)
	27	0.78	1.04	
Statewide Average (Tasa de choques promedio a nivel del Estado)		0.41	0.59	0.71

TH 169 and TH 41 (2010-2014)

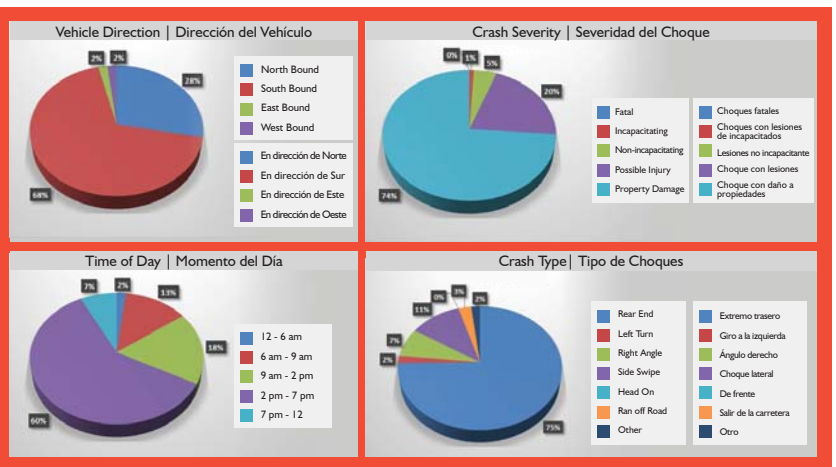

Location (Locación)	Number of Crashes (Número de choques)	Crash Rate (Tasa de choques)	Severity Rate (Tasa de severidad)	Critical Crash Rate (Tasa de choques críticos)
	107	1.46	1.94	
Statewide Average (Tasa de choques promedio a nivel del Estado)		0.41	0.59	0.62

TH 169 and CH 14 (150th Street) (2010-2014)

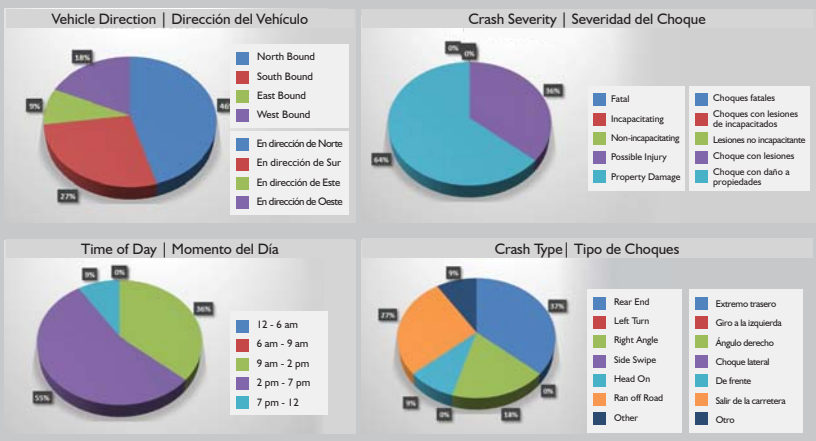

Location (Locación)	Number of Crashes (Número de choques)	Crash Rate (Tasa de choques)	Severity Rate (Tasa de severidad)	Critical Crash Rate (Tasa de choques críticos)
	11	0.21	0.28	
Statewide Average (Tasa de choques promedio a nivel del Estado)		0.26	0.42	0.45

Highways 169/41/78 Intersection Improvements

Scott | Louisville TOWNSHIP | Minnesota Department of Transportation | Jackson TOWNSHIP

Existing Geometry and Traffic Control | Geometría existente y control de tráfico

- Four lanes
- Three lanes
- Two lanes

Truck traffic

Daily traffic

- Cuatro carriles
- Tres carriles
- Dos carriles

Tráfico de camiones

Tráfico diario

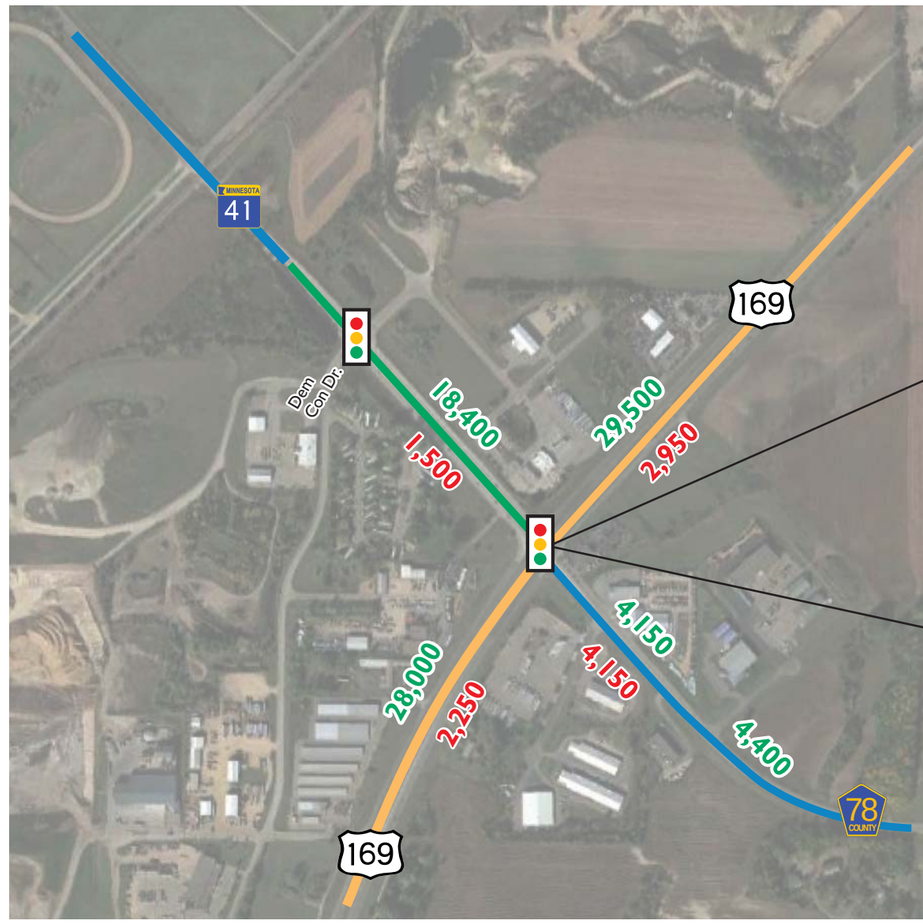

Turning Movements at Intersection: | Movimientos de intersección girando:

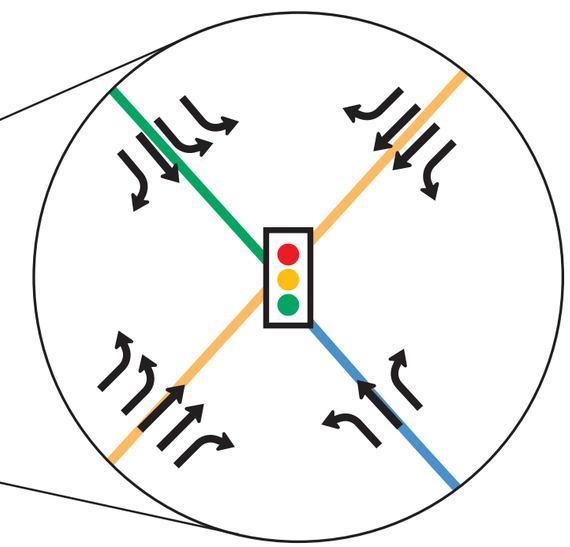

Land Use - Existing | Uso Existente de las Tierras

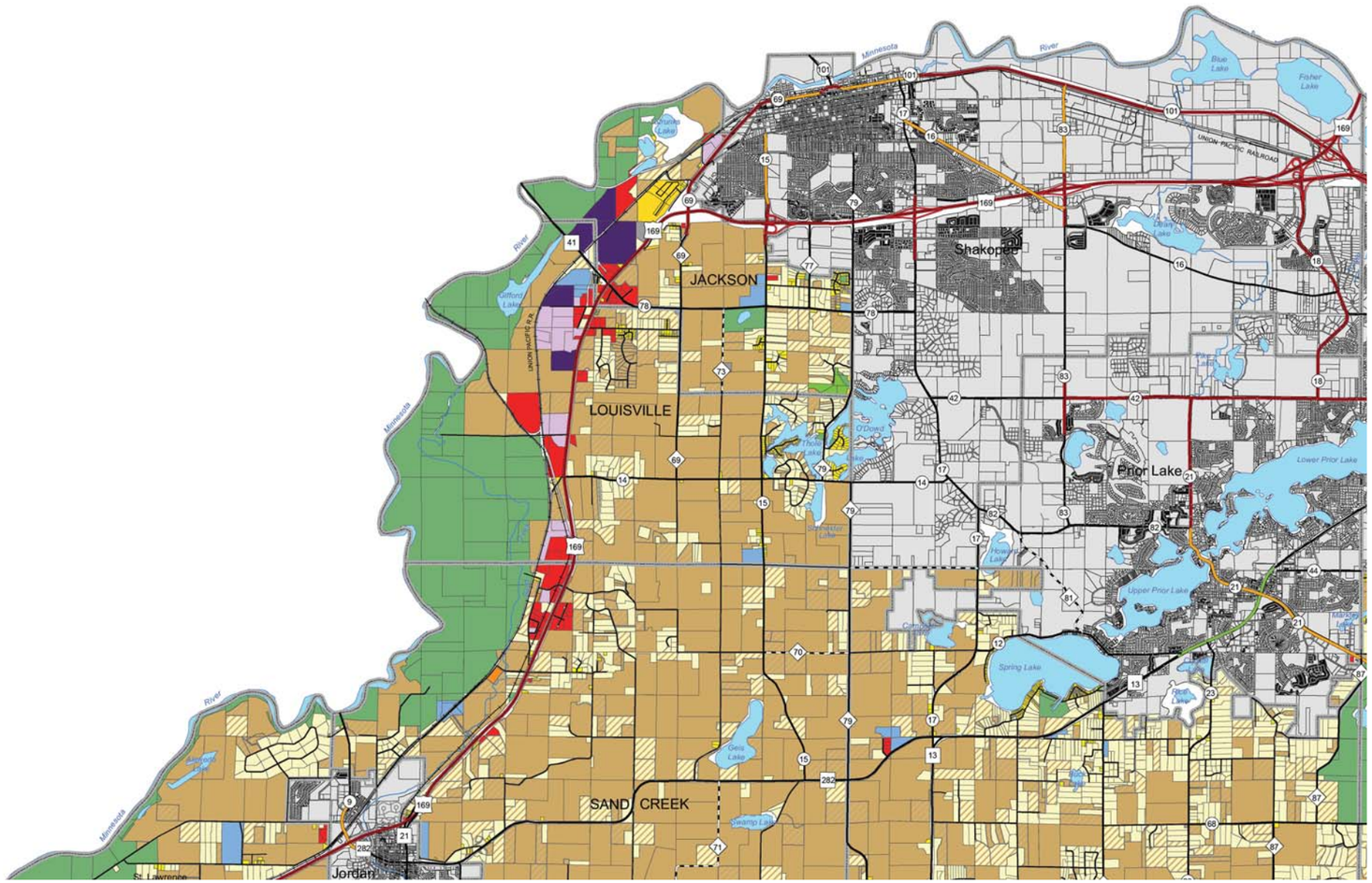

Scott County Township Existing Landuse Inventory (2005)

Residential
- Single Family (Under 2 Acres)
- Single Family / Farmstead (2 - 15 Acres)
- Single Family / Farmstead (15 - 40 Acres)
- Mobile Home
- Multi-Family Residential

Non-Residential
- Commercial
- Industrial
- Extraction - Mining
- Utilities (Communication Towers, Substations, Etc.)

Agricultural / Undeveloped
- Agricultural / Undeveloped

Public / Institutional
- Institutional (Includes Public & Private Institutional Uses)
- Municipalities

Park & Open Space
- Parks/Open Space (includes Federal, State, County & Township Land)

Uso Existente de las Tierras del Condado de Scott (2005)

Residencial
- Sola Residencial Familia
- Única Granja de la Familia (2-5 Hectáreas)
- Única Granja de la Familia (15-40 Hectáreas)
- La Caravana
- Multifamiliar

No Residencial
- Comercial
- Industrial
- La minería
- Servicios básicos

Agricultura/sin desarrollar
- Agricultura/sin desarrollar

Pública/ Institucional
- Institucional
- Ciudades

Parque/Espacio Abierto
- Parque/Espacio Abierto

Land Use - Future | Uso Futuro de Tierras

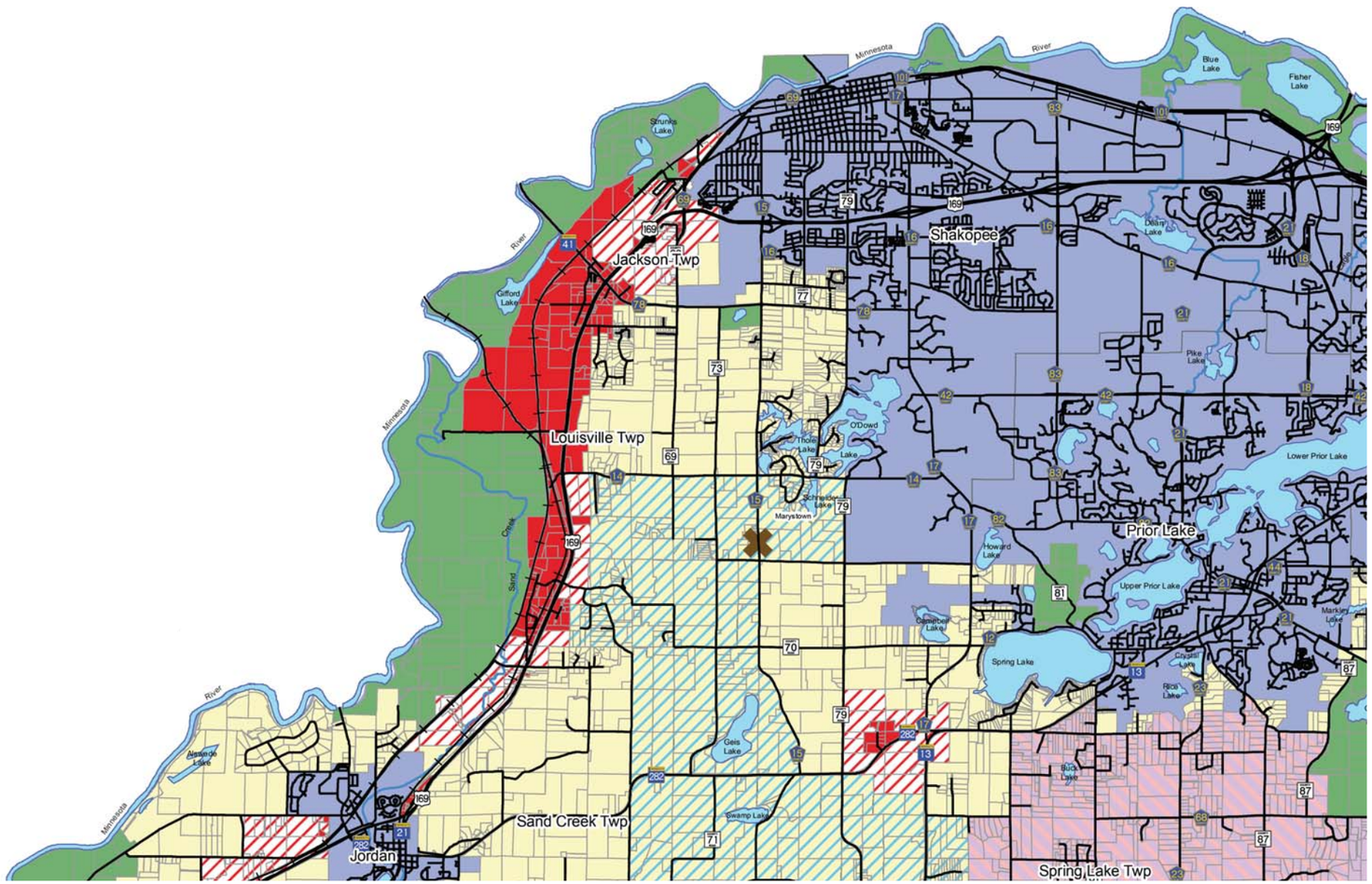

Land Use Categories

- Agricultural Preservation
- Agricultural Transition
- Municipalities
- Commercial Reserve
- Commercial/Industrial
- Park/Open Space
- Rural Residential Growth
- Rural Residential Growth Staged
- Rural Residential Reserve
- Urban Expansion
- Urban Transition
- Hamlet/Town Center
- Roads
- Lakes
- Rivers & Streams

*Note for Rural Residential Growth - Staged: This area is guided for higher rural residential densities (i.e. 1 per 2 1/2 acres) once a detailed planning process has occured that addresses the cumulative impacts the change in density will have on natural resources, transportation, and storm water management.

Categorías Uso de la Tierra

- Agricultura Preservation
- Agricultura
- Ciudades
- Reserva Comercial
- Comercial/Industrial
- El Parque/Espacio Abierto
- Crecimiento residencial rural
- Crecimiento residencial rural
- Reserva residencial rural
- Expansión urbana
- Transición urbana
- Aldea/centro de la localidad
- Carretera
- Lago
- Rio

Funding and Planned Projects

Proyectos planificados y de recaudación

Scott County was awarded $7.5 million in federal funding for improvements at the intersection of Highways 169, 41 and 78. The Scott County Board of Commissioners also identified an interchange and supporting frontage road improvements as a top priority for the recently adopted Scott County transportation sales tax program. Additional funding will be sought through competitive transportation grant opportunities and from project partner MnDOT for the remaining construction costs.

El Condado de Scott obtuvo $7.5 millones en fondos federales para mejoras en la intersección de las Autopistas 169, 41 y 78. El Directorio de Comisionarios del Condado de Scott también identificó mejoras del intercambiador y camino de fachada de apoyo como una prioridad principal para el reciente adoptado programa de impuesto de ventas por transporte del Condado de Scott. Se buscarán fondos adicionales a través de competitivas oportunidades de becas de transporte y del socio del proyecto MnDOT para los costos restantes de construcción.

Gestión de Acceso

Relación de acceso/movilidad

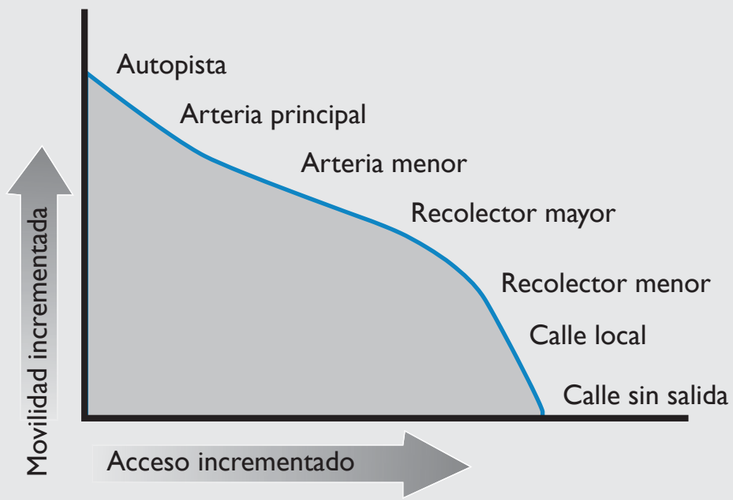

Relación de acceso/choque

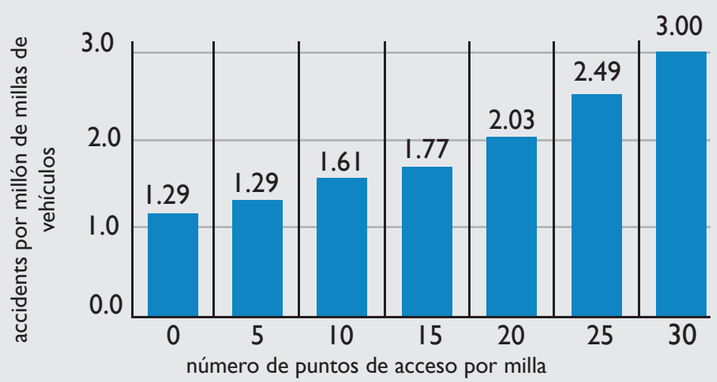

Puntos de conflicto de intersección

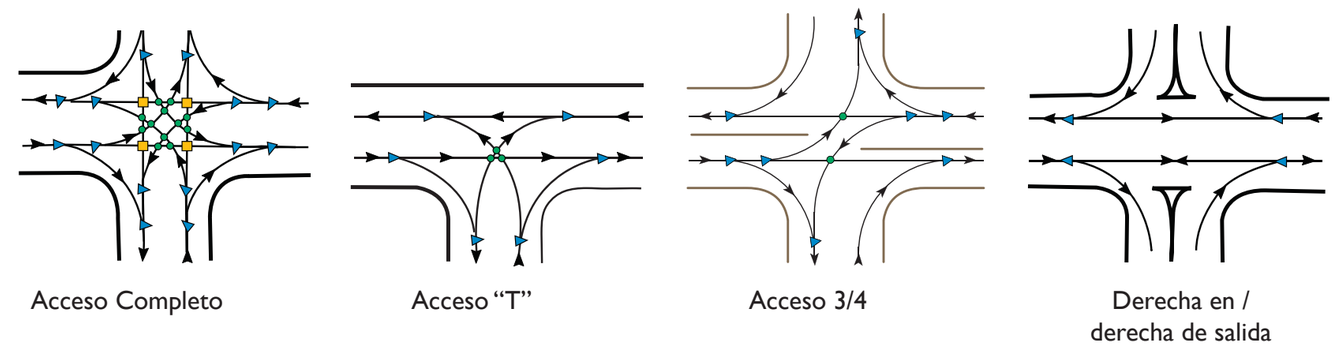

	Cruce	Giro	Juntar/ dividir	Total	Tasa de choque típico (Choques/millón de millas vehiculares)
Acceso total +	4	12	16	32	0.3(1)
Acceso "T" T	0	3	6	9	0.3(2)
Acceso 3/4	0	2	8	10	0.2(3)
Derecha en / derecha de salida	0	0	4	4	0.1(3)

Intersections (2 of 8) Source: 2008 MNDOT Traffic Saftey Fundamental Handbook
(1) 2004-2006 datos de accidentes estado
(2) Estimado sobre la publicación FHWA-RD-91-048
(3) Estimado en datos MnDOT

Access Management | Gestión de acceso

Scott County Access Spacing Guidelines

County Highway 78	Principal Arterial (future)
Private Residential (3 or less driveways)	Not Permitted
Commercial Driveways or Private Streets	Not Permitted
Local Streets	Not Permitted
Collector Streets	1 Mile Full Access 3/4 or Right in/Right out at 1/2 Mile (urban)
Minor Artierial	1 Mile Full Access

MnDOT Access Spacing Guidelines

Highway 169	Non-Interstate Freeways
Primary Full-Movement Intersection	Interchange Access Only
Secondary Intersection	Interchange Access Only

Highway 41	Principal Arterials (Urban/Urbanizing)
Primary Full-Movement Intersection	1/2 Mile
Secondary Intersection	1/4 Mile
Signal Spacing	1/2 Mile

Interim Spacing for Non-Interstate Freeways

- All at-grade intersections should be considered interim.
- The desirable spacing between an at-grade intersection and the merge point of the closest ramp should be a minimum of one-half mile.
- If one-half mile cannot be attained, a shorter spacing may be considered if analysis shows that the shorter distance would not create unacceptable weaving operations.
- The spacing between two at-grade, full-movement intersections should be one mile.

Directrices de espacio de acceso del Condado de Scott

Autopista 78	Arteria principal "(futuro)"
Caminos de acceso residenciales (tres o menos entradas de vehículos)	No Permitido
Caminos de acceso comerciales	No Permitido
Carretera local	No Permitido
Recolector	1 milla acceso completo ¾ o derecho en/derecho de salida a ½ milla
Arteria menor	1 milla acceso completo

Directrices de espacio de acceso MnDOT

Autopista 169	Autopistas no Interestatales
Intersección primaria de movimiento completo	Acceso solamente de intercambiadores
Intersección secundaria	Acceso solamente de intercambiadores

Autopista 41	Arteria Principal (Urbano)
Primary Full-Movement Intersection	1/2 milla
Intersección secundaria	1/4 milla
Espaciamiento de señales	1/2 milla

Separación Provisional para Autopistas no Interestatales

- Todas las intersecciones en grado se deben considerar provisionales
- La separación deseable entre una intersección en grado y el punto de unión de la rampa más cercana debe ser mínimo de media milla
- Si no se puede alcanzar media milla, se debe considerar un menor espacio si el análisis muestra que la distancia más corta no creará operaciones de tejido inaceptables.
- La separación entre dos intersecciones en grado con total movimiento debe ser una milla.

Cronograma del Proyecto

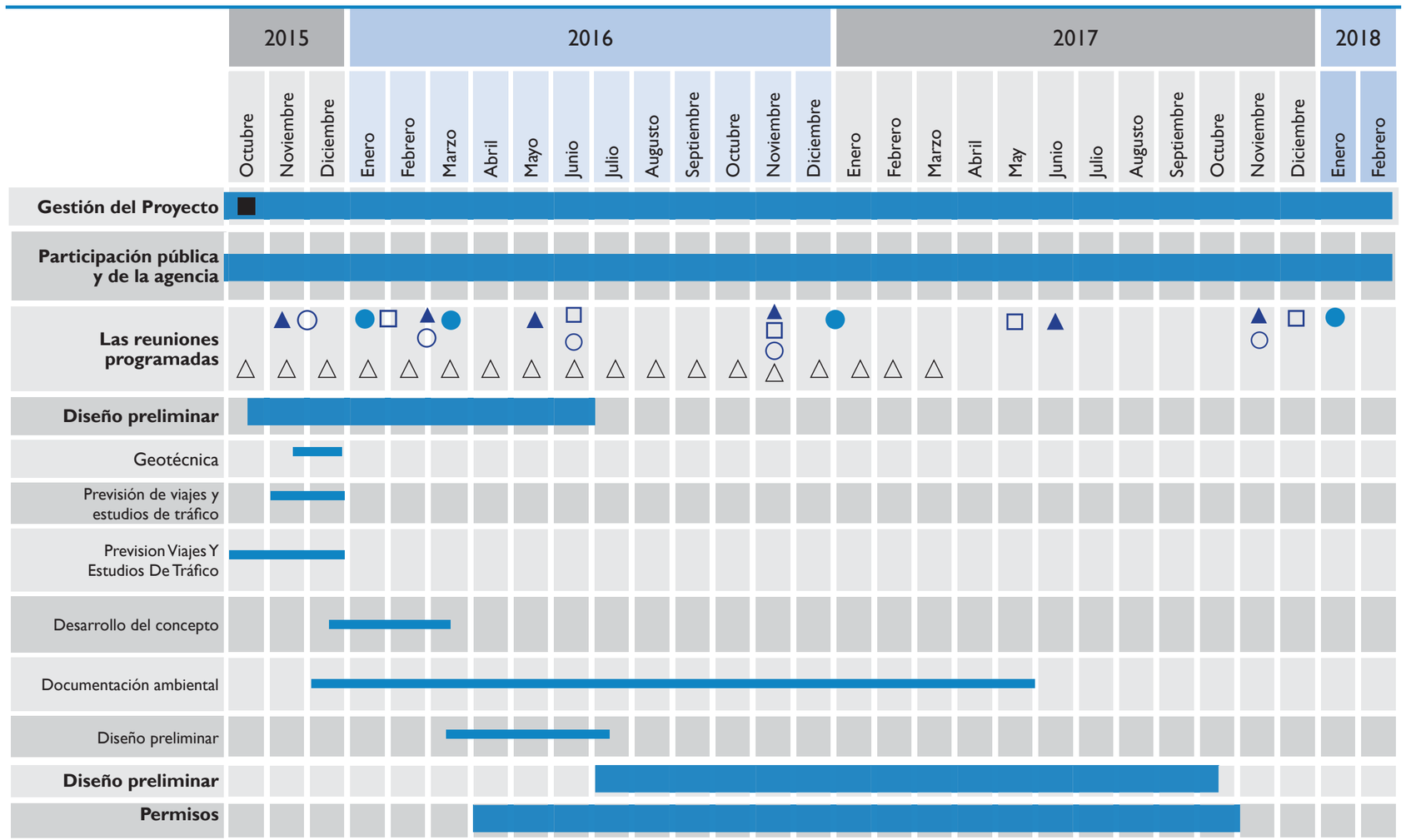

■ = Reunione primera del proyecto

● = Reuniones de casa abierta

□ = Reuniones del Directorio del Condado

△ = Reuniones del equipo de gestión del proyecto

▲ = Reuniones de dueños de negocios y propiedades

○ = Reuniones de vecinos

What Improvements Do You Want? | ¿Qué mejoras Es Lo Que Quieres?

Examples Only – Not the Only Options
Others? Otro?

Single Point Interchange
Richfield, MN

Intercambiador
Richfield, MN

Tight Diamond Interchange
Minnetonka, MN



Intercambiador
Minnetonka, MN

Diverging Diamond Interchange
Bloomington, MN

Intercambiador
Bloomington, MN

Folded Interchange
Monticello, MN



Intercambiador
Monticello, MN

Continuous Flow/Displaced Left-Turn Intersection
Salt Lake City, UT

Intersección
Salt Lake City, UT

Highways 169/41/78
Intersection Improvements

Scott | Louisville TOWNSHIP | Minnesota Department of Transportation | Jackson TOWNSHIP

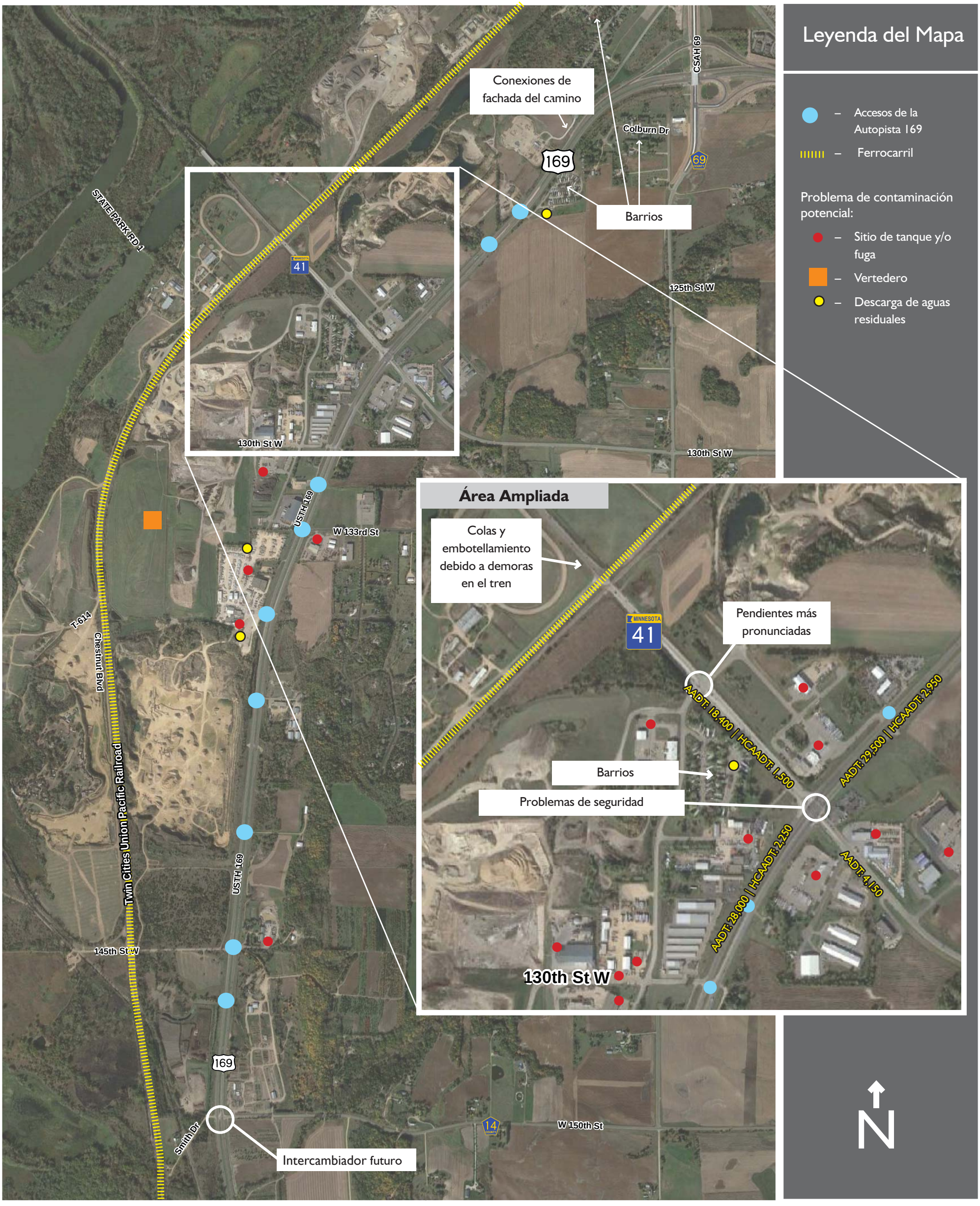

Problemas:

- Elevación e inundación del camino/ puente
- Conexiones de fachada del camino
- Comunidad de hogar fabricado
- Cruce ferroviario
- Pendientes más pronunciadas
- Colas y embotellamiento debido a demoras en el tren
- Problemas de seguridad
- Mala movilización en la intersección
- Falta de carreteras locales
- Acceso existente
- Conceptos previos para caminos de fachada
- Sitio de tanque y/o fuga
- Vertedero
- Descargador de aguas residuales